





**PJ 2 - Plan 2 500e
Stockages déportés**

Lagune de VILLIERS

-  Emprise totale lagunes
-  Rayon 150 m



Fond cartographique : cadastre.gouv, Google satellite hybrid
Source des données : SYNERGIS ENVIRONNEMENT

**Dossier enregistrement ICPE
Méthanisation**

PJF BIOENERGIE



N° Affaire : 003005 **Auteur :** FV

0 25 50 m Echelle : 1/2 500e (A3)
Seule l'échelle graphique est garantie

DATE : 06-04-2021 

**PJ 2 - Plan 2 500e
Stockages déportés**

Lagune de CHAMPIGNY

-  Emprise totale lagunes
-  Rayon 150 m



Fond cartographique : cadastre.gouv, Google satellite hybrid
Source des données : SYNERGIS ENVIRONNEMENT

**Dossier enregistrement ICPE
Méthanisation**

PJF BIOENERGIE



N° Affaire : 003005 Auteur : FV

0 25 50 m Echelle : 1/2 500e (A3)
Seule l'échelle graphique est garantie

DATE : 06-04-2021 

**PJ 2 - Plan 2 500e
Stockages déportés**

Lagune de LA FROLE

-  Emprise totale lagunes
-  Rayon 150 m



Fond cartographique : cadastre.gouv, Google satellite hybrid
Source des données : SYNERGIS ENVIRONNEMENT

**Dossier enregistrement ICPE
Méthanisation**

PJF BIOENERGIE

N° Affaire : 003005 Auteur : FV

0 25 50 m Echelle : 1/2 500e (A3)
Seule l'échelle graphique est garantie

DATE : 06-04-2021 